

EL GOBIERNO AUTONOMO DESCENTRALIZADO MUNICIPAL DE LA MANÁ

Considerando:

Que, el Art. 1 de la Constitución de la República determina que el *“Ecuador es un Estado constitucional de derechos y justicia, social, democrático, soberano, independiente, unitario, intercultural, plurinacional y laico.”*

Que, en este Estado de Derechos, se da prioridad a los derechos de las personas, sean naturales o jurídicas, los mismos que al revalorizarse han adquirido rango constitucional; y, pueden ser reclamados y exigidos a través de las garantías constitucionales, que constan en la Ley Orgánica de Garantías Jurisdiccionales y Control Constitucional.

Que, el Art. 10 de la Constitución de la República prescribe que, las fuentes del derecho se han ampliado considerando a: *“Las personas, comunidades, pueblos, nacionalidades y colectivos son titulares y gozarán de los derechos garantizados en la Constitución y en los instrumentos internacionales.”*

Que, el Art. 84 de la Constitución de la República determina que: *“La Asamblea Nacional y todo órgano con potestad normativa tendrá la obligación de adecuar, formal y materialmente, las leyes y demás normas jurídicas a los derechos previstos en la Constitución y los tratados internacionales, y los que sean necesarios para garantizar la dignidad del ser humano o de las comunidades, pueblos y nacionalidades.”* Esto significa que los organismos del sector público comprendidos en el Art. 225 de la Constitución de la República, deben adecuar su actuar a esta norma.

Que, el Art. 264 numeral 9 de la Constitución Política de la República, confiere competencia exclusiva a los Gobiernos Municipales para la formación y administración de los catastros inmobiliarios urbanos y rurales.

Que, el Art. 270 de la Constitución de la República determina que los gobiernos autónomos descentralizados generarán sus propios recursos financieros y participarán de las rentas del Estado, de conformidad con los principios de subsidiariedad, solidaridad y equidad.

Que, el Art. 321 de la Constitución de la República establece que el Estado reconoce y garantiza el derecho a la propiedad en sus formas pública, privada, comunitaria, estatal, asociativa, cooperativa, mixta, y que deberá cumplir su función social y ambiental.

Que de acuerdo al Art. Art. 426 de la Constitución Política: *“Todas las personas, autoridades e instituciones están sujetas a la Constitución. Las juezas y jueces, autoridades administrativas y servidoras y servidores públicos, aplicarán directamente las normas constitucionales y las previstas en los instrumentos*

internacionales de derechos humanos siempre que sean más favorables a las establecidas en la Constitución, aunque las partes no las invoquen expresamente.”. Lo que implica que la Constitución de la República adquiere fuerza normativa, es decir puede ser aplicada directamente y todos y todas debemos sujetarnos a ella. Que, el Art. 599 del Código Civil, prevé que el dominio, es el derecho real en una cosa corporal, para gozar y disponer de ella, conforme a las disposiciones de las leyes y respetando el derecho ajeno, sea individual o social.

La propiedad separada del goce de la cosa, se llama mera o nuda propiedad.

Que, el Art. 715 del Código Civil, prescribe que la posesión es la tenencia de una cosa determinada con ánimo de señor o dueño; sea que el dueño o el que se da por tal tenga la cosa por sí mismo, o bien por otra persona en su lugar y a su nombre.

El poseedor es reputado dueño, mientras otra persona no justifica serlo. Que el artículo 55 del COOTAD establece que los gobiernos autónomos descentralizados municipales tendrán entre otras las siguientes competencias exclusivas, sin perjuicio de otras que determine la ley: l) Elaborar y administrar los catastros inmobiliarios urbanos y rurales

Que, el artículo 57 del COOTAD dispone que al concejo municipal le corresponde:

El ejercicio de la facultad normativa en las materias de competencia del gobierno autónomo descentralizado municipal, mediante la expedición de ordenanzas cantorales, acuerdos y resoluciones;

Regular, mediante ordenanza, la aplicación de tributos previstos en la ley a su favor. Expedir acuerdos o resoluciones, en el ámbito de competencia del gobierno autónomo descentralizado municipal, para regular temas institucionales específicos o reconocer derechos particulares;

Que, el artículo 139 del COOTAD determina que la formación y administración de los catastros inmobiliarios urbanos y rurales corresponde a los gobiernos autónomos descentralizados municipales, los que con la finalidad de unificar la metodología de manejo y acceso a la información deberán seguir los lineamientos y parámetros metodológicos que establezca la ley y que es obligación de dichos gobiernos actualizar cada dos años los catastros y la valoración de la propiedad urbana y rural.

Que, los ingresos propios de la gestión según lo dispuesto en el Art. 172 del COOTAD, los gobiernos autónomos descentralizados regionales, provinciales, metropolitano y municipal son beneficiarios de ingresos generados por la gestión propia, y su clasificación estará sujeta a la definición de la ley que regule las finanzas públicas.

Que, la aplicación tributaria se guiará por los principios de generalidad, progresividad, eficiencia, simplicidad administrativa, irretroactividad, transparencia y suficiencia recaudatoria.

Que, las municipalidades y distritos metropolitanos reglamentarán por medio de ordenanzas el cobro de sus tributos

Que, el COOTAD prescribe en el Art. 242 que el Estado se organiza territorialmente en regiones, provincias, cantones y parroquias rurales. Por razones de conservación ambiental, étnico-culturales o de población podrán constituirse regímenes especiales.

Los distritos metropolitanos autónomos, la provincia de Galápagos y las circunscripciones territoriales indígenas y pluriculturales serán regímenes especiales.

Que, las municipalidades según lo dispuesto en el artículo 494 del COOTAD reglamenta los procesos de formación del catastro, de valoración de la propiedad y el cobro de sus tributos, su aplicación se sujetará a las siguientes normas:

Las municipalidades y distritos metropolitanos mantendrán actualizados en forma permanente, los catastros de predios urbanos y rurales. Los bienes inmuebles constarán en el catastro con el valor de la propiedad actualizado, en los términos establecidos en este Código.

Que, en aplicación al Art. 495 del COOTAD, el valor de la propiedad se establecerá mediante la suma del valor del suelo y, de haberlas, el de las construcciones que se hayan edificado sobre el mismo. Este valor constituye el valor intrínseco, propio o natural del inmueble y servirá de base para la determinación de impuestos y para otros efectos tributarios, y no tributarios.

Que el Artículo 561 del COOTAD; señala que “Las inversiones, programas y proyectos realizados por el sector público que generen plusvalía, deberán ser consideradas en la revalorización bianual del valor catastral de los inmuebles. Al tratarse de la plusvalía por obras de infraestructura, el impuesto será satisfecho por los dueños de los predios beneficiados, o en su defecto por los usufructuarios, fideicomisarios o sucesores en el derecho, al tratarse de herencias, legados o donaciones conforme a las ordenanzas respectivas.

Que, el artículo 68 del Código Tributario le faculta a la Municipalidad a ejercer la determinación de la obligación tributaria

Que, los artículos 87 y 88 del Código Tributario, de la misma manera, facultan a la Municipalidad a adoptar por disposición administrativa la modalidad para escoger cualquiera de los sistemas de determinación previstos en este Código.

Por lo que en aplicación directa de la Constitución de la República y en uso de las atribuciones que le confiere el Código Orgánico de Organización Territorial

Autonomía y Descentralización en los artículos 53, 54, 55 literal i; 56,57,58,59 y 60 y el Código Orgánico Tributario.

Expide:

La Ordenanza que Regula la Formación de los Catastros prediales Urbanos y Rurales, la Determinación, Administración y Recaudación del Impuesto a los Predios Urbanos y Rurales del Cantón La Maná para el bienio 2016 -2017

**CAPITULO I
DEFINICIONES**

Art. 1.- DE LOS BIENES NACIONALES.- Se llaman bienes nacionales aquellos cuyo dominio pertenece a la Nación toda. Su uso pertenece a todos los habitantes de la Nación, como el de calles, plazas, puentes y caminos, el mar adyacente y sus playas, se llaman bienes nacionales de uso público o bienes públicos. Asimismo, los nevados perpetuos y las zonas de territorio situadas a más de 4.500 metros de altura sobre el nivel del mar.

Art. 2.- CLASES DE BIENES.- Son bienes de los gobiernos autónomos descentralizados, aquellos sobre los cuales, se ejerce dominio. Los bienes se dividen en bienes del dominio privado y bienes del dominio público. Estos últimos se subdividen, a su vez, en bienes de uso público y bienes afectados al servicio público.

Art. 3.- DEL CATASTRO.- Catastro es “el inventario o censo, debidamente actualizado y clasificado, de los bienes inmuebles pertenecientes al Estado y a los particulares, con el objeto de lograr su correcta identificación física, jurídica, fiscal y económica”.

Art. 4.- FORMACIÓN DEL CATASTRO.- El objeto de la presente ordenanza es regular; la formación, organización, funcionamiento, desarrollo y conservación del Catastro inmobiliario urbano y rural en el Territorio del Cantón La Maná.

El Sistema Catastro Predial Urbano y Rural en los Municipios del país, comprende; el inventario de la información catastral, la determinación del valor de la propiedad, la estructuración de procesos automatizados de la información catastral, y la administración en el uso de la información de la propiedad, en la actualización y mantenimiento de la información catastral, del valor de la propiedad y de todos sus elementos, controles y seguimiento técnico de los productos ejecutados.

Art. 5. DE LA PROPIEDAD.- Es el derecho real en una cosa corporal, para gozar y disponer de ella.

La propiedad separada del goce de la cosa, se llama mera o nuda propiedad. Posee aquél que de hecho actúa como titular de un derecho o atributo en el sentido de que, sea o no sea el verdadero titular.

La posesión no implica la titularidad del derecho de propiedad ni de ninguno de los derechos reales.

Art. 6. JURISDICCION TERRITORIAL.- Comprende dos momentos de intervención:

CODIFICACION CATASTRAL:

La localización del predio en el territorio está relacionado con el código de división política administrativa de la República del Ecuador INEC, compuesto por seis dígitos numéricos, de los cuales dos son para la identificación PROVINCIAL; dos para la identificación CANTONAL y dos para la identificación PARROQUIAL URBANA y RURAL, las parroquias urbanas que configuran por si la cabecera cantonal, el código establecido es el 50, si la cabecera cantonal está constituida por varias parroquias urbanas, la codificación de las parroquias va desde 01 a 49 y la codificación de las parroquias rurales va desde 51 a 99.

En el caso de que un territorio que corresponde a la cabecera cantonal, se compone de una o varias parroquia (s) urbana (s), en el caso de la primera, en esta se ha definido el límite urbano con el área menor al total de la superficie de la parroquia urbana o cabecera cantonal, significa que esa parroquia o cabecera cantonal tiene tanto área urbana como área rural, por lo que la codificación para el catastro urbano en lo correspondiente a ZONA, será a partir de 01, y del territorio restante que no es urbano, tendrá el código de rural a partir de 51.

Si la cabecera cantonal esta conformada por varias parroquias urbanas, y el área urbana se encuentra constituida en parte o en el todo de cada parroquia urbana, en las parroquias urbanas en las que el área urbana cubre todo el territorio de la parroquia, todo el territorio de la parroquia será urbano, su código de zona será de a partir de 01, si en el territorio de cada parroquia existe definida área urbana y área rural, la codificación para el inventario catastral en lo urbano, el código de zona será a partir del 01. En el territorio rural de la parroquia urbana, el código de ZONA para el inventario catastral será a partir del 51.

El código territorial local está compuesto por doce dígitos numéricos de los cuales dos son para identificación de ZONA, dos para identificación de SECTOR, dos para identificación de MANZANA (en lo urbano) y POLIGONO (en lo rural), tres para identificación del PREDIO y tres para identificación de LA PROPIEDAD HORIZONTAL, en lo urbano y de DIVISIÓN en lo rural

LEVANTAMIENTO PREDIAL:

Se realiza con el formulario de declaración mixta (Ficha catastral) que prepara la administración municipal para los contribuyentes o responsables de entregar su información para el catastro urbano y rural, para esto se determina y jerarquiza las variables requeridas por la administración para la declaración de la información y la determinación del hecho generador.

Estas variables nos permiten conocer las características de los predios que se van a investigar, con los siguientes referentes:

- 01.- Identificación del predio:
- 02.- Tenencia del predio:
- 03.- Descripción física del terreno:
- 04.- Infraestructura y servicios:
- 05.- Uso de suelo del predio:
- 06.- Descripción de las edificaciones.

Estas variables expresan los hechos existentes a través de una selección de indicadores que permiten establecer objetivamente el hecho generador, mediante la recolección de los datos del predio, que serán levantados en la ficha catastral o formulario de declaración.

Art. 7. – CATASTROS Y REGISTRO DE LA PROPIEDAD.- El Municipio de cada cantón o Distrito Metropolitano se encargará de la estructura administrativa del registro y su coordinación con el catastro.

Los notarios y registradores de la propiedad enviarán a las oficinas encargadas de la formación de los catastros, dentro de los diez primeros días de cada mes, en los formularios que oportunamente les remitirán a esas oficinas, el registro completo de las transferencias totales o parciales de los predios urbanos y rurales, de las particiones entre condóminos, de las adjudicaciones por remate y otras causas, así como de las hipotecas que hubieren autorizado o registrado. Todo ello, de acuerdo con las especificaciones que consten en los mencionados formularios.

Si no recibieren estos formularios, remitirán los listados con los datos señalados. Esta información se la remitirá a través de medios electrónicos.

CAPÍTULO II DEL PROCEDIMIENTO, SUJETOS DEL TRIBUTO Y RECLAMOS

Art. 8. – VALOR DE LA PROPIEDAD.- Para establecer el valor de la propiedad se considerará en forma obligatoria, los siguientes elementos:

- a) El valor del suelo que es el precio unitario de suelo, urbano o rural, determinado por un proceso de comparación con precios de venta de parcelas o solares de condiciones similares u homogéneas del mismo sector, multiplicado por la superficie de la parcela o solar.
- b) El valor de las edificaciones que es el precio de las construcciones que se hayan desarrollado con carácter permanente sobre un solar, calculado sobre el método de reposición; y,
- c) El valor de reposición que se determina aplicando un proceso que permite la simulación de construcción de la obra que va a ser evaluada, a costos actualizados de construcción, depreciada de forma proporcional al tiempo de vida útil.

Art. 9. – NOTIFICACIÓN.- A este efecto, la Dirección Financiera notificará por la prensa o por una boleta a los propietarios, haciéndoles conocer la realización del avalúo. Concluido el proceso se notificará al propietario el valor del avalúo.

Art. 10.- SUJETO ACTIVO.- El sujeto activo de los impuestos señalados en los artículos precedentes es el GAD Municipal de La Maná.

Art. 11.-. SUJETOS PASIVOS.- Son sujetos pasivos, los contribuyentes o responsables de los impuestos que gravan la propiedad urbana y rural, las personas naturales o jurídicas, las sociedades de hecho, las sociedades de bienes, las herencias yacientes y demás entidades aún cuando careciesen de personalidad jurídica, como señalan los Art.: 23, 24, 25, 26 y 27 del Código Tributario y que sean propietarios o usufructuarios de bienes raíces ubicados en las zonas urbanas y rurales del Cantón.

Art. 12.- RECLAMOS Y RECURSOS.- Los contribuyentes responsables o terceros, tienen derecho a presentar reclamos e interponer los recursos administrativos previstos en los **Art. 115 del Código Tributario y 383 y 392 del COOTAD**, ante el Director Financiero Municipal, quien los resolverá en el tiempo y en la forma establecida.

En caso de encontrarse en desacuerdo con la valoración de su propiedad, el contribuyente podrá impugnarla dentro del término de treinta días a partir de la fecha de notificación, ante la máxima autoridad del Gobierno Municipal de La Maná, mismo que deberá pronunciarse en un término de quince días. Para tramitar la impugnación, no se requerirá del contribuyente el pago previo del nuevo valor del tributo.

CAPÍTULO III DEL PROCESO TRIBUTARIO

Art. 13. - DEDUCCIONES, REBAJAS Y EXENCIONES.- Determinada la base imponible, se considerarán las rebajas, deducciones y exoneraciones consideradas en el COOTAD, Código Orgánico Tributario y demás rebajas, deducciones y exenciones establecidas por Ley, para las propiedades urbanas y rurales que se harán efectivas, mediante la presentación de la solicitud correspondiente por parte del contribuyente ante el Director Financiero Municipal, quien resolverá su aplicación.

Por la consistencia: tributaria, presupuestaria y de la emisión plurianual es importante considerar el dato de la RBU (Remuneración Básica Unificada del trabajador), el dato oficial que se encuentre vigente en el momento de legalizar la emisión del primer año del bienio, ingresará ese dato al sistema, si a la fecha de emisión del segundo año del bienio no se tiene dato oficial actualizado, se mantendrá el dato de RBU del primer año del bienio para todo el período fiscal.

Las solicitudes para la actualización de información predial se podrán presentar hasta el 31 de diciembre del año inmediato anterior y estarán acompañadas de todos los documentos justificativos.

Art. 14. –ADICIONAL CUERPO DE BOMBEROS.- Para la determinación del impuesto adicional que financia el servicio contra incendios en beneficio del Cuerpo de Bomberos del Cantón, que son adscritos al GAD municipal, en su determinación se aplicará el 0.15 por mil del valor de la propiedad y su recaudación ira a la partida presupuestaria correspondiente, según Art. 17 numeral 7, de la Ley 2004-44 Reg. Of. No. 429, 27 septiembre de 2004.

Los Cuerpos de Bomberos que aún no son adscritos al GAD municipal, se podrá realizar la recaudación en base al convenio suscrito entre las partes, según Art. 6, literal i del COOTAD. Ley 2010-10-19 Reg. Of. No. 303.

Art. 15. - EMISION DE TITULOS DE CREDITO.- Sobre la base de los catastros urbanos y rurales la Dirección Financiera Municipal ordenará a la oficina de Rentas o quien tenga esa responsabilidad la emisión de los correspondientes títulos de créditos hasta el 31 de diciembre del año inmediato anterior al que corresponden, los mismos que refrendados por el Director Financiero, registrados y debidamente contabilizados, pasarán a la Tesorería Municipal para su cobro, sin necesidad de que se notifique al contribuyente de esta obligación.

Los Títulos de crédito contendrán los requisitos dispuestos en el Art. 150 del Código Tributario, la falta de alguno de los requisitos establecidos en este artículo, excepto el señalado en el numeral 6, causará la nulidad del título de crédito.

Art. 16. - LIQUIDACIÓN DE LOS CREDITOS.- Al efectuarse la liquidación de los títulos de crédito tributarios, se establecerá con absoluta claridad el monto de los intereses, recargos o descuentos a que hubiere lugar y el valor efectivamente cobrado, lo que se reflejará en el correspondiente parte diario de recaudación.

Art. 17. - IMPUTACIÓN DE PAGOS PARCIALES.- Los pagos parciales, se imputarán en el siguiente orden: primero a intereses, luego al tributo y, por último, a multas y costas.

Si un contribuyente o responsable debiere varios títulos de crédito, el pago se imputará primero al título de crédito más antiguo que no haya prescrito.

Art. 18. - SANCIONES TRIBUTARIAS.- Los contribuyentes responsables de los impuestos a los predios urbanos y rurales que cometieran infracciones, contravenciones o faltas reglamentarias, en lo referente a las normas que rigen la determinación, administración y control del impuesto a los predios urbanos y rurales, estarán sujetos a las sanciones previstas en el Libro IV del Código Tributario.

Art. 19. - CERTIFICACIÓN DE AVALÚOS.- La Oficina de Avalúos y Catastros conferirá la certificación sobre el valor de la propiedad urbana y propiedad rural vigente en el presente bienio, que le fueren solicitados por los contribuyentes o

responsables del impuesto a los predios urbanos y rurales, previa solicitud escrita y, la presentación del certificado de no adeudar a la municipalidad por concepto alguno.

Art. 20. - INTERESES POR MORA TRIBUTARIA.- A partir de su vencimiento, el impuesto principal y sus adicionales, ya sean de beneficio municipal o de otras entidades u organismos públicos, devengarán el interés anual desde el primero de enero del año al que corresponden los impuestos hasta la fecha del pago, según la tasa de interés establecida de conformidad con las disposiciones del Banco Central, en concordancia con el **Art. 21 del Código Tributario**. El interés se calculará por cada mes, sin lugar a liquidaciones diarias.

CAPITULO IV IMPUESTO A LA PROPIEDAD URBANA

Art. 21.- OBJETO DEL IMPUESTO.- Serán objeto del impuesto a la propiedad Urbana, todos los predios ubicados dentro de los límites de las zonas urbanas de la cabecera cantonal y de las demás zonas urbanas del Cantón determinadas de conformidad con la Ley y la legislación local.

Art. 22.- SUJETOS PASIVOS.- Son sujetos pasivos de este impuesto los propietarios de predios ubicados dentro de los límites de las zonas urbanas, quienes pagarán un impuesto anual, cuyo sujeto activo es la municipalidad o distrito metropolitano respectivo, en la forma establecida por la ley.

Para los efectos de este impuesto, los límites de las zonas urbanas serán determinados por el concejo mediante ordenanza, previo informe de una comisión especial conformada por el gobierno autónomo correspondiente, de la que formará parte un representante del centro agrícola cantonal respectivo.

Art. 23.- IMPUESTOS QUE GRAVAN A LOS PREDIOS URBANOS.- Los predios urbanos están gravados por los siguientes impuestos establecidos en los Art. 494 al 513 del COOTAD;

1. - El impuesto a los predios urbanos
- 2.- Impuestos adicionales en zonas de promoción inmediata.

Art. 24. – VALOR DE LA PROPIEDAD URBANA.-

a.-) Valor de terrenos.- Los predios urbanos serán valorados mediante la aplicación de los elementos de valor del suelo, valor de las edificaciones y valor de reposición previstos en este Código; con este propósito, el concejo aprobará mediante ordenanza, el plano del valor de la tierra, los factores de aumento o reducción del valor del terreno por los aspectos geométricos, topográficos, accesibilidad a determinados servicios, como agua potable, alcantarillado y otros servicios, así como los factores para la valoración de las edificaciones.

El plano de sectores homogéneos, es el resultado de la conjugación de variables e indicadores analizadas en la realidad urbana como universo de estudio, la

infraestructura básica, la infraestructura complementaria y servicios municipales, información que permite además, analizar la cobertura y déficit de la presencia física de las infraestructuras y servicios urbanos, información, que relaciona de manera inmediata la capacidad de administración y gestión que tiene la municipal en el espacio urbano.

Además se considera el análisis de las características del uso y ocupación del suelo, la morfología y el equipamiento urbano en la funcionalidad urbana del cantón, resultado con los que permite establecer los sectores homogéneos de cada una de las áreas urbanas.

Información que cuantificada permite definir la cobertura y déficit de las infraestructuras y servicios instalados en cada una de las área urbana del cantón.

CATASTRO PREDIAL URBANO DEL CANTON LA MANÁ

CUADRO DE COBERTURA Y DEFICIT DE INFRAESTRUCTURA Y SERVICIOS BIENIO 2016-2017 PARROQUIA MATRIZ

SECTOR HOMOG	COBERTURA	INFRAESTRUCTURA BÁSICA					INFRAESTRUCTURA COMPLEMENTARIA			SERV. MUNICIPAL		TOTAL	Nº MANZ.
		ALCANT	AGUA POT	ELECTR	ALUMB	RED VIAL	ACERA	BORDI	TELEF	REC. BASUR	ASEO CALL		
SH: 1	COBERTURA	98.40	100.00	99.55	100.00	75.72	96.06	96.04	100.00	40.00	54.49	86.03	111.00
	DEFICIT	1.60	0.00	0.45	0.00	24.28	3.94	3.96	0.00	60.00	45.51	13.97	
SH: 2	COBERTURA	83.16	98.01	100.00	98.62	32.67	47.51	46.50	100.00	38.09	3.73	64.83	165.00
	DEFICIT	16.84	1.99	0.00	1.38	67.33	52.49	53.50	0.00	61.91	96.27	35.17	
SH: 3	COBERTURA	6.84	39.65	51.40	43.96	15.95	4.95	4.78	49.16	18.18	0.00	23.49	179.00
	DEFICIT	93.16	60.35	48.60	56.04	84.05	95.05	95.22	50.84	81.82	100.00	76.51	
SH: 4	COBERTURA	0.00	0.00	0.00	0.00	0.00	0.00	0.00	0.00	0.00	0.00	0.00	230.00
	DEFICIT	100.00	100.00	100.00	100.00	100.00	100.00	100.00	100.00	100.00	100.00	100.00	
SH: 5	COBERTURA	0.00	0.00	0.00	0.00	3.77	0.00	0.00	0.00	0.21	0.00	0.40	138.00
	DEFICIT	100.00	100.00	100.00	100.00	96.23	100.00	100.00	100.00	99.79	100.00	99.60	
CIUDAD	COBERTURA	37.68	47.53	50.19	48.51	25.62	29.70	29.46	49.83	19.30	11.64	34.95	823.00
	DEFICIT	62.32	52.47	49.81	51.49	74.38	70.30	70.54	50.17	80.70	88.36	65.05	

CUADRO DE COBERTURA Y DEFICIT DE INFRAESTRUCTURA Y SERVICIOS PARROQUIA GUASAGANDA BIENIO 2016-2017

SECTOR HOMOG	COBERTURA	INFRAESTRUCTURA BÁSICA					INFRAESTRUCTURA COMPLEMENTARIA			SERV. MUNICIPAL		TOTAL	Nº MANZ.
		ALCANT	AGUA POT	ELECTR	ALUMB	RED VIAL	ACERA	BORDI	TELEF	REC. BASUR	ASEO CALL		
SH: 1	COBERTURA	100.00	100.00	100.00	100.00	82.80	100.00	100.00	100.00	40.00	100.00	92.28	2.00
	DEFICIT	0.00	0.00	0.00	0.00	17.20	0.00	0.00	0.00	60.00	0.00	7.72	
SH: 2	COBERTURA	31.47	59.16	80.26	57.26	37.89	12.29	12.00	50.84	40.00	48.00	42.92	19.00
	DEFICIT	68.53	40.84	19.74	42.74	62.11	87.71	88.00	49.16	60.00	52.00	57.08	
CIUDAD	COBERTURA	65.74	79.58	90.13	78.63	60.35	56.14	56.00	75.42	40.00	74.00	67.60	21.00
	DEFICIT	34.26	20.42	9.87	21.37	39.65	43.86	44.00	24.58	60.00	26.00	32.40	

**CUADRO DE COBERTURA Y DEFICIT DE INFRAESTRUCTURA Y SERVICIOS
PARROQUIA PUCAYACU BIENIO 2016-2017**

SECTOR HOMOG	COBERTURA	INFRAESTRUCTURA BÁSICA					INFRAESTRUCTURA COMPLEMENTARIA			SERV. MUNICIP.		TOTAL	Nº MANZ.
		ALCANT	AGUA POT	ELECTR	ALUMB	RED VIAL	ACERA	BORDI	TELEF	REC. BASUR	ASEO CALL		
SH: 1	COBERTURA	91.00	95.20	100.00	84.00	65.83	53.33	62.29	78.29	40.00	90.10	76.00	21.00
	DEFICIT	9.00	4.80	0.00	16.00	34.17	46.67	37.71	21.71	60.00	9.90	24.00	
SH: 2	COBERTURA	21.26	100.00	100.00	56.57	33.71	17.71	10.29	0.00	100.00	38.86	47.84	7.00
	DEFICIT	78.74	0.00	0.00	43.43	66.29	82.29	89.71	100.00	0.00	61.14	52.16	
SH: 3	COBERTURA	0.00	16.53	97.22	21.78	24.80	0.00	0.00	0.00	5.33	13.33	17.90	9.00
	DEFICIT	100.00	83.47	2.78	78.22	75.20	100.00	100.00	100.00	94.67	86.67	82.10	37.00
	PROMEDIO	62.58	29.42	0.93	45.88	58.55	76.32	75.81	73.90	51.56	52.57	52.75	

Sectores homogéneos sobre los cuales se realiza la investigación de precios de compra venta de las parcelas o solares, información que mediante un proceso de comparación de precios en condiciones similares u homogéneas, serán la base para la elaboración del plano del valor de la tierra; sobre el cual se determine el valor base por ejes, ó por sectores homogéneos. Expresado en el cuadro siguiente; (poner tabla del municipio)

**VALOR M2 DE TERRENO CATASTRO 2016-2017
AREA URBANA PARROQUIA MATRIZ LA MANA**

SECTOR HOMOGENEO	LIMIT SUP	VALOR M2	LIMIT INF	VALOR M2	No. Mz.	%
1.00	10.43	476.00	8.71	35.00	111.00	13%
2.00	8.71	217.00	6.99	22.00	165.00	20%
3.00	6.99	133.00	5.27	20.00	179.00	22%
4.00	5.27	51.00	3.55	16.00	230.00	28%
5.00	3.55	35.00	1.83	8.00	138.00	17%
TOTAL					823.00	100%

**VALOR M2 DE TERRENO CATASTRO 2016-2017
AREA URBANA GUASAGANDA**

SECTOR HOMOGENEO	LIMIT SUP	VALOR M2	LIMIT INF	VALOR M2	No. Mz.	TOTAL
1.00	9.43	38.00	6.90	26.00	2.00	10%
2.00	6.90	26.00	4.36	7.00	19.00	90%
TOTAL					21.00	100%

VALOR M2 DE TERRENO CATASTRO 2016-2017
AREA URBANA PUCAYACU

SECTOR HOMOGENEO	LIMIT SUP	VALORM2	LIMIT INF	VALORM2	No. Mz.	TOTAL
1.00	10.35	41.00	7.78	13.50	21.00	57%
2.00	7.78	22.13	5.20	12.00	7.00	19%
3.00	5.20	15.04	2.63	10.04	9.00	24%
TOTAL					37.00	100%

Del valor base que consta en el plano del valor de la tierra, valor por metro cuadrado de la manzana, se establecen los valores de eje de vía, con el promedio del valor de las manzanas vecinas, del valor de eje se constituye el valor individual del predio, considerando la localización del predio en la manzana, de este valor base, se establece el **valor individual de los terrenos de acuerdo a la Normativa de valoración de la propiedad urbana**, el valor individual será afectado por los siguientes factores de aumento o reducción: **Topográficos**; a nivel, bajo nivel, sobre nivel, accidentado y escarpado. **Geométricos**; Localización, forma, superficie, relación dimensiones frente y fondo. **Accesibilidad a servicios**; vías, energía eléctrica, agua, alcantarillado, aceras, teléfonos, recolección de basura y aseo de calles; como se indica en el siguiente cuadro:

CUADRO DE COEFICIENTES DE MODIFICACION POR INDICADORES.-

1.- GEOMETRICOS	COEFICIENTE
1.1.-RELACION FRENTE/FONDO	1.0 a .94
1.2.-FORMA	1.0 a .94
1.3.-SUPERFICIE	1.0 a .94
1.4.-LOCALIZACION EN LA MANZANA	1.0 a .95
2.- TOPOGRAFICOS	
2.1.-CARACTERISTICAS DEL SUELO	1.0 a .95
2.2.-TOPOGRAFIA	1.0 a .95
3.- ACCESIBILIDAD A SERVICIOS	COEFICIENTE
3.1.-: INFRAESTRUCTURA BASICA	1.0 a .88
AGUA POTABLE	
ALCANTARILLADO	
ENERGIA ELECTRICA	
3.2.-VIAS	COEFICIENTE
ADOQUIN	1.0 a .88
HORMIGON	
ASFALTO	
PIEDRA	
LASTRE	
TIERRA	
3.3.-INFRESTRUCTURA COMPLEMENTARIA Y SERVICIOS	1.0 a .93
ACERAS	

BORDILLOS
TELEFONO
RECOLECCION DE BASURA
ASEO DE CALLES

Las particularidades físicas de cada predio o terreno de acuerdo a su implantación en la ciudad, da la posibilidad de múltiples enlaces entre variables e indicadores, los que representan al estado actual del predio, en el momento del levantamiento de información catastral, condiciones con las que permite realizar su valoración individual.

Por lo que para la valoración individual del terreno (VI) se considerarán: (Vsh) el valor M2 de sector homogéneo localizado en el plano del valor de la tierra **y/o deducción del valor individual**, (Fa) **obtención del factor de afectación**, y (S) Superficie del terreno así:

$$VI = Vsh \times Fa \times s$$

Donde:

VI = VALOR INDIVIDUAL DEL TERRENO

Vsh = VALOR M2 DE SECTOR HOMOGENEO O VALOR INDIVIDUAL

Fa = FACTOR DE AFECTACION

S = SUPERFICIE DEL TERRENO

b.-) Valor de edificaciones

Se establece el valor de las edificaciones que se hayan desarrollado con el carácter de permanente, proceso que a través de la aplicación de la simulación de presupuestos de obra que va a ser evaluada a costos actualizados, en las que constaran los siguientes indicadores: de carácter general; tipo de estructura, edad de la construcción, estado de conservación, reparaciones y número de pisos. En su estructura; columnas, vigas y cadenas, entresijos, paredes, escaleras y cubierta. En acabados; revestimiento de pisos, interiores, exteriores, escaleras, tumbados, cubiertas, puertas, ventanas, cubre ventanas y closet. En instalaciones; sanitarias, baños y eléctricas. Otras inversiones; sauna/turco/hidromasaje, ascensor, escalera eléctrica, aire acondicionado, sistema y redes de seguridad, piscinas, cerramientos, vías y caminos e instalaciones deportivas.

El valor de reposición consiste en calcular todo el valor de inversión que representa construir una edificación nueva con las mismas características de la que se analiza, para obtener el llamado valor de reposición, deduciendo de dicho valor la depreciación del valor repuesto, que es proporcional a la vida útil de los materiales o que también se establece por el uso, estado técnico y pérdidas funcionales, en el objetivo de obtener el valor de la edificación en su en su estado real al momento de la valuación.

(Cuadro de factores de reposición a cambiar /municipio)

Factores - Rubros de Edificación del predio							
Constante Reposición	Valor						
1 piso							
+ 1 piso							
Rubro Edificación	Valor	Rubro Edificación	Valor	Rubro Edificación	Valor	Rubro Edificación	Valor
ESTRUCTURA		ACABADOS		ACABADOS		INSTALACIONES	
Columnas y Pilastras		Pisos		Tumbados		Sanitarios	
No Tiene	0,0000	Madera Común	0,2150	No tiene	0,0000	No tiene	0,0000
Hormigón Armado	2,6100	Caña	0,0755	Madera Común	0,4420	Pozo Ciego	0,1090
Pilotas	1,4130	Madera Fina	1,4230	Caña	0,1610	Servidas	0,1530
Hierro	1,4120	Arena-Cemento	0,2100	Madera Fina	2,5010	Lluvias	0,1530
Madera Común	0,7020	Tierra	0,0000	Arena-Cemento	0,2850	Canalización Combinado	0,5490
Caña	0,4970	Mármol	3,5210	Grafiado	0,4250		
Madera Fina	0,5300	Marmeton	2,1920	Champiado	0,4040	Baños	
Bloque	0,4680	Marmolina	1,1210	Fibro Cemento	0,6630	No tiene	0,0000
Ladrillo	0,4680	Baldosa Cemento	0,5000	Fibra Sintética	2,2120	Letrina	0,0310
Piedra	0,4680	Baldosa Cerámica	0,7380	Estuco	0,4040	Baño Común	0,0530
Adobe	0,4680	Parquet	1,4230			Medio Baño	0,0970
Tapial	0,4680	Vinyl	0,3650	Cubierta		Un Baño	0,1330
		Duela	0,3980	Arena-Cemento	0,3100	Dos Baños	0,2660
Vigas y Cadenas		Tablon / Gress	1,4230	Fibro Cemento	0,6370	Tres Baños	0,3990
No tiene	0,0000	Tabla	0,2650	Teja Común	0,7910	Cuatro Baños	0,5320
Hormigón Armado	0,9350	Azulejo	0,6490	Teja Vidriada	1,2400	+ de 4 Baños	0,6660
Hierro	0,5700			Zinc	0,4220		
Madera Común	0,3690	Revestimiento Interior		Poliuretano		Eléctricas	
Caña	0,1170	No tiene	0,0000	Domos / Traslúcido		No tiene	0,0000
Madera Fina	0,6170	Madera Común	0,6590	Ruberoy		Alambre Exterior	0,5940
		Caña	0,3795	Paja-Hojas	0,1170	Tubería Exterior	0,6250
Entre Pisos		Madera Fina	3,7260	Cady	0,1170	Empotradas	0,6460
No Tiene	0,0000	Arena-Cemento	0,4240	Tejuelo	0,4090		
Hormigón Armado	0,9500	Tierra	0,2400	Baldosa Cerámica	0,0000		
Hierro	0,6330	Marmol	2,9950	Baldosa Cemento	0,0000		
Madera Común	0,3870	Marmeton	2,1150	Azulejo	0,0000		
Caña	0,1370	Marmolina	1,2350				
Madera Fina	0,4220	Baldosa Cemento	0,6675	Puertas			
Madera y Ladrillo	0,3700	Baldosa Cerámica	1,2240	No tiene	0,0000		
Bóveda de Ladrillo	1,1970	Grafiado	1,1360	Madera Común	0,6420		
Bóveda de Piedra	1,1970	Champiado	0,6340	Caña	0,0150		
				Madera Fina	1,2700		
Paredes		Exterior		Aluminio	1,6620		
No tiene	0,0000	No tiene	0,0000	Enrollable	0,8630		
Hormigón Armado	0,9314	Arena-Cemento	0,1970	Hierro-Madera	1,2010		
Madera Común	0,6730	Tierra	0,0870	Madera Malla	0,0300		
Caña	0,3600	Marmol	0,9991	Tol Hierro	1,1690		
Madera Fina	1,6650	Marmeton	0,7020				
Bloque	0,8140	Marmolina	0,4091	Ventanas			
Ladrillo	0,7300	Baldosa Cemento	0,2227	No tiene	0,0000		
Piedra	0,6930	Baldosa Cerámica	0,4060	Madera Común	0,1690		
Adobe	0,6050	Grafiado	0,3790	Madera Fina	0,3530		
Tapial	0,5130	Champiado	0,2086	Aluminio	0,4740		
Bahareque	0,4130			Enrollable	0,2370		
Fibro-Cemento	0,7011	Escalera		Hierro	0,3050		
		No tiene	0,0000	Madera Malla	0,0630		
Escalera		Madera Común	0,0300				
No Tiene	0,0000	Caña	0,0150	Cubre Ventanas			
Hormigón Armado	0,1010	Madera Fina	0,1490	No tiene	0,0000		
Hormigón Ciclopeo	0,0851	Arena-Cemento	0,0170	Hierro	0,1850		
Hormigón Simple	0,0940	Marmol	0,1030	Madera Común	0,0870		
Hierro	0,0880	Marmeton	0,0601	Caña	0,0000		
Madera Común	0,0690	Marmolina	0,0402	Madera Fina	0,4090		
Caña	0,0251	Baldosa Cemento	0,0310	Aluminio	0,1920		
Madera Fina	0,0890	Baldosa Cerámica	0,0623	Enrollable	0,6290		
Ladrillo	0,0440	Grafiado	0,0000	Madera Malla	0,0210		
Piedra	0,0600	Champiado	0,0000				
				Closets			
Cubierta				No tiene	0,0000		
Hormigón Armado	1,8600			Madera Común	0,3010		
Hierro	1,3090			Madera Fina	0,8820		
Estereoestructura	7,9540			Aluminio	0,1920		

Para la aplicación del método de reposición y establecer los parámetros específicos de cálculo, de la tabla de factores de reposición, que corresponde al valor por cada rubro del presupuesto de obra de la edificación, actúa en base a la información que la ficha catastral lo tiene por cada bloque edificado, la sumatoria de los factores identificados llega a un total, este total se multiplica por una constante P1, cuando el bloque edificado corresponde a una sola planta o un piso, y la constante P2, cuando

el bloque edificado corresponde a más de un piso, Se establece la constante P1 en el valor de: 31.7530; y la constante P2 en el valor de: 28.3462; que permiten el cálculo del valor metro cuadrado (m²) de reposición, en los diferentes sistemas constructivos.

Resultado que se obtiene el valor metro cuadrado del bloque edificado, el cual se multiplica por la superficie del bloque edificado. Para la depreciación se aplicará el método lineal con intervalo de dos años, con una variación de hasta el 20% del valor en relación al año original, en proporción a la vida útil de los materiales de construcción de la estructura del edificio. Se afectará además con los factores de estado de conservación del edificio en relación al mantenimiento de este, en las condiciones de estable, a reparar y obsoleto.

Factores de Depreciación de Edificación Urbano – Rural

Años	Hormigón	Hierro	Madera fina	Madera Común	bloque Ladrillo	Bahareque	adobe/Tapial
0-2	1	1	1	1	1	1	1
3-4	0,97	0,97	0,96	0,96	0,95	0,94	0,94
5-6	0,93	0,93	0,92	0,9	0,92	0,88	0,88
7-8	0,9	0,9	0,88	0,85	0,89	0,86	0,86
9-10	0,87	0,86	0,85	0,8	0,86	0,83	0,83
11-12	0,84	0,83	0,82	0,75	0,83	0,78	0,78
13-14	0,81	0,8	0,79	0,7	0,8	0,74	0,74
15-16	0,79	0,78	0,76	0,65	0,77	0,69	0,69
17-18	0,76	0,75	0,73	0,6	0,74	0,65	0,65
19-20	0,73	0,73	0,71	0,56	0,71	0,61	0,61
21-22	0,7	0,7	0,68	0,52	0,68	0,58	0,58
23-24	0,68	0,68	0,66	0,48	0,65	0,54	0,54
25-26	0,66	0,65	0,63	0,45	0,63	0,52	0,52
27-28	0,64	0,63	0,61	0,42	0,61	0,49	0,49
29-30	0,62	0,61	0,59	0,4	0,59	0,44	0,44
31-32	0,6	0,59	0,57	0,39	0,56	0,39	0,39
33-34	0,58	0,57	0,55	0,38	0,53	0,37	0,37
35-36	0,56	0,56	0,53	0,37	0,51	0,35	0,35
37-38	0,54	0,54	0,51	0,36	0,49	0,34	0,34
39-40	0,52	0,53	0,49	0,35	0,47	0,33	0,33
41-42	0,51	0,51	0,48	0,34	0,45	0,32	0,32
43-44	0,5	0,5	0,46	0,33	0,43	0,31	0,31
45-46	0,49	0,48	0,45	0,32	0,42	0,3	0,3
47-48	0,48	0,47	0,43	0,31	0,4	0,29	0,29
49-50	0,47	0,45	0,42	0,3	0,39	0,28	0,28
51-52	0,46	0,44	0,41	0,29	0,37	0,27	0,27
55-56	0,46	0,42	0,39	0,28	0,34	0,25	0,25
53-54	0,45	0,43	0,4	0,29	0,36	0,26	0,26
57-58	0,45	0,41	0,38	0,28	0,33	0,24	0,24
59-60	0,44	0,4	0,37	0,28	0,32	0,23	0,23
61-64	0,43	0,39	0,36	0,28	0,31	0,22	0,22
65-68	0,42	0,38	0,35	0,28	0,3	0,21	0,21
69-72	0,41	0,37	0,34	0,28	0,29	0,2	0,2

73-76	0,41	0,37	0,33	0,28	0,28	0,2	0,2
77-80	0,4	0,36	0,33	0,28	0,27	0,2	0,2
81-84	0,4	0,36	0,32	0,28	0,26	0,2	0,2
85-88	0,4	0,35	0,32	0,28	0,26	0,2	0,2
89	0,4	0,35	0,32	0,28	0,25	0,2	0,2

Para proceder al cálculo individual del valor metro cuadrado de la edificación se aplicará los siguientes criterios: Valor M2 de la edificación es igual a Sumatoria de los factores de participación por cada rubro que consta en la información por bloque que consta en la ficha catastral, por la constante de correlación del valor (P1 o P2), por el factor de depreciación y por el factor de estado de conservación.

AFECTACION COEFICIENTE CORRECTOR POR ESTADO DE CONSERVACION			
AÑOS	ESTABLE	% A REPARAR	TOTAL
CUMPLIDOS			DETERIORO
0-2	1	0,84 a .30	0

Art. 25. - DETERMINACION DE LA BASE IMPONIBLE.- La base imponible se determina a partir del valor de la propiedad, en aplicación de las rebajas, deducciones y exenciones previstas en el COOTAD y otras leyes.

Art. 26. – IMPUESTO ANUAL ADICIONAL A PROPIETARIOS DE SOLARES NO EDIFICADOS O DE CONSTRUCCIONES OBSOLETAS EN ZONAS DE PROMOCION INMEDIATA.- Los propietarios de solares no edificados y construcciones obsoletas ubicadas en zonas de promoción inmediata descrita en el Art. 508 del COOTAD, pagarán un impuesto adicional, de acuerdo con las siguientes alícuotas:

- El uno por mil (1‰) adicional que se cobrará sobre el valor de la propiedad de los solares no edificados; y,
- El dos por mil (2‰) adicional que se cobrará sobre el valor de la propiedad de las propiedades consideradas obsoletas, de acuerdo con lo establecido con esta Ley.

Este impuesto se deberá transcurrido un año desde la declaración de la zona de promoción inmediata, para los contribuyentes comprendidos en la letra a).

Para los contribuyentes comprendidos en la letra b), el impuesto se deberá transcurrido un año desde la respectiva notificación.

Las zonas de promoción inmediata las definirá la municipalidad en su territorio urbano del cantón mediante ordenanza.

Art. 27. – ZONAS URBANO MARGINALES.- Están exentas del pago de los impuestos a que se refiere la presente sección las siguientes propiedades:

Los predios unifamiliares urbano-marginales con avalúos de hasta veinticinco remuneraciones básicas unificadas del trabajador en general.

Las zonas urbano-marginales las definirá la municipalidad en el territorio urbano del cantón mediante ordenanza.

Art. 28. - IMPUESTO A LOS SOLARES NO EDIFICADOS.- El recargo del dos por mil (2‰) anual que se cobrará a los solares no edificados, hasta que se realice la edificación, para su aplicación se estará a lo dispuesto en el COOTAD. Las zonas urbanizadas las definirá la municipalidad en el territorio urbano del cantón mediante ordenanza.

Art. 29. - DETERMINACION DEL IMPUESTO PREDIAL.- Para determinar la cuantía el impuesto predial urbano, se aplicará la Tarifa de 0.75 o/ooo (cero punto setenta y cinco por mil), calculado sobre el valor de la propiedad.

Art. 30. - LIQUIDACION ACUMULADA.- Cuando un propietario posea varios predios valuados separadamente en la misma jurisdicción municipal, para formar el catastro y establecer el valor imponible, se sumaran los valores imponibles de los distintos predios, incluido los derechos que posea en condominio, luego de efectuar la deducción por cargas hipotecarias que afecten a cada predio. Se tomará como base lo dispuesto por el COOTAD.

Art. 31. - NORMAS RELATIVAS A PREDIOS EN CONDOMINIO.- Cuando un predio pertenezca a varios condóminos podrán éstos de común acuerdo, o uno de ellos, pedir que en el catastro se haga constar separadamente el valor que corresponda a su propiedad según los títulos de la copropiedad de conformidad con lo que establece el COOTAD y en relación a la Ley de Propiedad Horizontal y su Reglamento.

Art. 32. - EPOCA DE PAGO.- El impuesto debe pagarse en el curso del respectivo año. Los pagos podrán efectuarse desde el primero de enero de cada año, aún cuando no se hubiere emitido el catastro. En este caso, se realizará el pago a base del catastro del año anterior y se entregará al contribuyente un recibo provisional. El vencimiento de la obligación tributaria será el 31 de diciembre de cada año.

Los pagos que se hagan desde enero hasta junio inclusive, gozarán de las rebajas al impuesto principal, de conformidad con la escala siguiente:

FECHA DE PAGO	PORCENTAJE DE DESCUENTO
Del 1 al 15 de enero	10%
Del 16 al 31 de enero	9%
Del 1 al 15 de febrero	8%
Del 16 al 28 de febrero	7%
Del 1 al 15 de marzo	6%
Del 16 al 31 de marzo	5%
Del 1 al 15 de abril	4%
Del 16 al 30 de abril	3%
Del 1 al 15 de mayo	3%
Del 16 al 31 de mayo	2%

Del 1 al 15 de junio	2%
Del 16 al 30 de junio	1%

De igual manera, los pagos que se hagan a partir del 1 de julio, soportarán el 10% de recargo sobre el impuesto principal, de conformidad con el COOTAD.

Vencido el año fiscal, se recaudarán los impuestos e intereses correspondientes por la mora mediante el procedimiento coactivo.

Art. 33 – REBAJAS A LA CUANTIA O VALOR DEL TITULO

a) *LEY ORGNICA DE DISCAPACIDADES* Artículo 75.- Impuesto predial.-

Las personas de la tercera edad se aplicara las exoneraciones de acuerdo a la ley; y, las personas con discapacidad y/o las personas naturales y jurídicas que tengan legalmente bajo su protección o cuidado a la persona con discapacidad, tendrán la exención del cincuenta por ciento (50%) del pago del impuesto predial. Esta exención se aplicará sobre un (1) solo inmueble con un avalúo máximo de quinientas (500) remuneraciones básicas unificadas del trabajador privado en general. En caso de superar este valor, se cancelará uno proporcional al excedente, según el regálame de la Ley Orgánica de Discapacidades en su Art. 6 beneficios tributarios

Art. 6.- Beneficios tributarios.- El Reglamento a la Ley Orgánica de Discapacidades, prevé que. “Los beneficios tributarios previstos en la Ley Orgánica de Discapacidades, únicamente se aplicarán para aquellas personas cuya discapacidad sea igual o superior al cuarenta por ciento.

Los beneficios tributarios de exoneración del Impuesto a la Renta y devolución del Impuesto al Valor Agregado, así como aquellos a los que se refiere la Sección Octava del Capítulo Segundo del Título II de la Ley Orgánica de Discapacidades, se aplicarán de manera proporcional, de acuerdo al grado de discapacidad del beneficiario o de la persona a quien sustituye, según el caso, de conformidad con la siguiente tabla:

Grado de Discapacidad	Porcentaje para aplicación del beneficio
Del 40% al 49%	60%
Del 50% al 74%	70%
Del 75% al 84%	80%
Del 85% al 100%	100%

b) En tanto que por desastres, en base al Artículo 521 del COOTAD.- Deduciones: Señala que “Para establecer la parte del valor que constituye la materia imponible, el contribuyente tiene derecho a que se efectúen las siguientes deducciones respecto del valor de la propiedad:

2. El Art. 521 numeral 2 del COOTAD expone: Cuando por pestes, desastres naturales, calamidades u otras causas similares, sufiere un contribuyente la pérdida de más del veinte por ciento del valor de un predio o de sus cosechas, se efectuará la deducción correspondiente en el avalúo que ha de regir desde el año siguiente; el impuesto en el año que ocurra el siniestro, se rebajará proporcionalmente al tiempo y a la magnitud de la pérdida.

Cuando las causas previstas en el inciso anterior motivaren solamente disminución en el rendimiento del predio, en la magnitud indicada en dicho inciso, se procederá a una rebaja proporcionada en el año en el que se produjere la calamidad. Si los efectos se extendieren a más de un año, la rebaja se concederá por más de un año y en proporción razonable.

El derecho que conceden los numerales anteriores se podrá ejercer dentro del año siguiente a la situación que dio origen a la deducción. Para este efecto, se presentará solicitud documentada al jefe de la dirección financiera.”

CAPÍTULO V IMPUESTO A LA PROPIEDAD RURAL

Art. 34. OBJETO DEL IMPUESTO.- Son objeto del impuesto a la propiedad Rural, todos los predios ubicados dentro de los límites del Cantón excepto las zonas urbanas de la cabecera cantonal y de las demás zonas urbanas del Cantón determinadas de conformidad con la Ley.

Art. 35. IMPUESTOS QUE GRAVAN A LA PROPIEDAD RURAL.- Los predios rurales están gravados por los siguientes impuestos establecidos en el COOTAD;

1. - El impuesto a la propiedad rural

Art. 36.-. SUJETOS PASIVOS.- Son sujetos pasivos del impuesto a los predios rurales, los propietarios o poseedores de los predios situados fuera de los límites de las zonas urbanas.

Art. 37. - EXISTENCIA DEL HECHO GENERADOR.- El catastro registrará los elementos cualitativos y cuantitativos que establecen la existencia del Hecho Generador, los cuales estructuran el contenido de la información predial, en el formulario de declaración o ficha predial con los siguientes indicadores generales:

- 01.-) Identificación predial
- 02.-) Tenencia
- 03.-) Descripción del terreno
- 04.-) Infraestructura y servicios
- 05.-) Uso y calidad del suelo
- 06.-) Descripción de las edificaciones
- 07.-) Gastos e Inversiones

Art. 38. –VALOR DE LA PROPIEDAD.- Los predios rurales serán valorados mediante la aplicación de los elementos de valor del suelo, valor de las edificaciones y valor de reposición previstos en este Código; con este propósito, el Concejo aprobará, mediante ordenanza, el plano del valor de la tierra, los factores de aumento o reducción del valor del terreno por aspectos geométricos, topográficos, accesibilidad al riego, accesos y vías de comunicación, calidad del suelo, agua potable, alcantarillado y otros elementos semejantes, así como los factores para la valoración de las edificaciones. La información, componentes, valores y parámetros técnicos, serán particulares de cada localidad y que se describen a continuación:

a.-) Valor de terrenos

Sectores homogéneos:

Se establece sobre la información de carácter cualitativo de la infraestructura básica, de la infraestructura complementaria, comunicación, transporte y servicios municipales, información que cuantificada, mediante procedimientos estadísticos, permite definir la estructura del territorio rural y establecer sectores territoriales debidamente jerarquizados.

Además se considera el análisis de las características del uso actual, uso potencial del suelo, la calidad del suelo deducida mediante análisis de laboratorio sobre textura de la capa arable, nivel de fertilidad, Ph, salinidad, capacidad de intercambio catiónico, y contenido de materia orgánica, y además profundidad efectiva del perfil, apreciación textural del suelo, drenaje, relieve, erosión, índice climático y exposición solar, resultados con los que se establece la clasificación agrológica de tierras, que relacionado con la estructura territorial jerarquizada, se definen los sectores homogéneos de cada una de las áreas rurales del cantón.

SECTORES HOMOGÉNEOS DEL ÁREA RURAL DE LA MANÁ

Nº	SECTORES
1	SECTOR HOMOGÉNEO 31
2	SECTOR HOMOGÉNEO 32
3	SECTOR HOMOGÉNEO 33
4	SECTOR HOMOGÉNEO 41
5	SECTOR HOMOGÉNEO 42
6	SECTOR HOMOGÉNEO 51
7	SECTOR HOMOGÉNEO 52
8	SECTOR HOMOGÉNEO 3.2.1
9	SECTOR HOMOGÉNEO 3.3.1
10	SECTOR HOMOGÉNEO 3.4.1
11	SECTOR HOMOGÉNEO 3.5.1
12	SECTOR HOMOGÉNEO 3.2.2
13	SECTOR HOMOGÉNEO 3.6.1
14	SECTOR HOMOGÉNEO 3.7.1
15	SECTOR HOMOGÉNEO 3.3.2

Sectores homogéneos sobre los cuales se realiza la investigación de precios de compra venta de las parcelas o solares, información que mediante un proceso de comparación de precios de condiciones similares u homogéneas, serán la base para la elaboración del plano del valor de la tierra; sobre el cual se determine el valor base por sectores homogéneos. Expresado en el cuadro siguiente; (poner su tabla)

SECTOR HOMOGENEO	CALIDAD DEL SUELO 1	CALIDAD DEL SUELO 2	CALIDAD DEL SUELO 3	CALIDAD DEL SUELO 4	CALIDAD DEL SUELO 5	CALIDAD DEL SUELO 6	CALIDAD DEL SUELO 7	CALIDAD DEL SUELO 8
SH 3.1	13758	12294	10538	8928	7611	6001	4244	2488
SH3.2	10108	9032	7742	6559	5591	4409	3118	1828
SH 3.3	31756	28378	24324	20608	17567	13851	9797	5743
SH 4.1	7891	7052	6044	5121	4365	3442	2435	1427
SH 4.2	3894	3479	2982	2651	2071	1823	1201	704
SH 5.1	2937	2624	2249	1999	1562	1375	906	531
SH 5.2	1199	1072	919	817	638	561	370	217
SH 3.21	404722	361667	310000	262639	223889	176528	124861	73194
SH 3.22	117500	105000	90000	76250	65000	51250	36250	21250
SH 3.31	221944	198333	170000	144028	122778	96806	68472	40139
SH 3.32	29375	26250	22500	19063	16250	12813	9063	5313
SH 3.41	169722	169722	130000	110139	93889	93889	52361	30694
SH 3.51	143611	128333	110000	93194	79444	62639	44306	25972
SH 3.61	182778	163333	140000	118611	101111	79722	56389	33056
SH 3.71	130556	116667	100000	84722	72222	56944	40278	23611

El valor base que consta en el plano del valor de la tierra, de acuerdo a la Normativa de valoración individual de la propiedad rural, el cual será afectado por los factores de aumento o reducción al valor del terreno por: aspectos Geométricos; Localización, forma, superficie, Topográficos; plana, pendiente leve, pendiente media, pendiente fuerte. Accesibilidad al Riego; permanente, parcial, ocasional. Accesos y Vías de Comunicación; primer orden, segundo orden, tercer orden, herradura, fluvial, férrea, Calidad del Suelo, de acuerdo al análisis de laboratorio se definirán en su orden desde la primera como la de mejores condiciones hasta la octava, la que sería de peores condiciones agrológicas. Servicios básicos; electricidad, abastecimiento de agua, alcantarillado, teléfono, transporte; como se indica en el siguiente cuadro:

CUADRO DE COEFICIENTES DE MODIFICACION POR INDICADORES.-

1.- GEOMÉTRICOS:

1.1. FORMA DEL PREDIO

1.00 A 0.98

REGULAR

IRREGULAR

MUY IRREGULAR

1.2. POBLACIONES CERCANAS

1.00 A 0.96

CAPITAL PROVINCIAL

CABECERA CANTONAL

CABECERA PARROQUIAL

ASENTAMIENTO URBANOS

1.3. SUPERFICIE

2.26 A 0.65

0.0001 a 0.0500

0.0501 a 0.1000

0.1001 a	0.1500	
0.1501 a	0.2000	
0.2001 a	0.2500	
0.2501 a	0.5000	
0.5001 a	1.0000	
1.0001 a	5.0000	
5.0001 a	10.0000	
10.0001 a	20.0000	
20.0001 a	50.0000	
50.0001 a	100.0000	
100.0001 a	500.0000	
+ de 500.0001		
2.- TOPOGRÁFICOS		1.00 A 0.96
PLANA		
PENDIENTE LEVE		
PENDIENTE MEDIA		
PENDIENTE FUERTE		
3.- ACCESIBILIDAD AL RIEGO		1.00 A 0.96
PERMANENTE		
PARCIAL		
OCASIONAL		
4.- ACCESOS Y VÍAS DE COMUNICACIÓN		1.00 A 0.93
PRIMER ORDEN		
SEGUNDO ORDEN		
TERCER ORDEN		
HERRADURA		
FLUVIAL		
LÍNEA FÉRREA		
NO TIENE		
5.- CALIDAD DEL SUELO		
5.1.- TIPO DE RIESGOS		1.00 A 0.70
DESLAVES		
HUNDIMIENTOS		
VOLCÁNICO		
CONTAMINACIÓN		
HELADAS		
INUNDACIONES		
VIENTOS		
NINGUNA		
5.2- EROSIÓN		0.985 A 0.96
LEVE		
MODERADA		
SEVERA		
5.3.- DRENAJE		1.00 A 0.96
EXCESIVO		
MODERADO		
MAL DRENADO		
BIEN DRENADO		
6.- SERVICIOS BÁSICOS		1.00 A 0.942
5 INDICADORES		
4 INDICADORES		
3 INDICADORES		
2 INDICADORES		
1 INDICADOR		
0 INDICADORES		

Las particularidades físicas de cada terreno o predio, de acuerdo a su implantación en el área rural, en la realidad del territorio de cada propiedad dan la posibilidad de múltiples enlaces entre variables e indicadores, los que representan al estado actual del predio, condiciones con las que permite realizar su valoración individual.

Por lo que el valor individual del terreno está dado: por el valor por Hectárea de sector homogéneo identificado en la propiedad y localizado en el plano del valor de la tierra, multiplicado por los factores de afectación de: calidad del suelo, topografía, forma y superficie, resultado que se multiplica por la superficie del predio para obtener el valor individual del terreno. Para proceder al cálculo individual del valor del terreno de cada predio se aplicará los siguientes criterios: Valor de terreno = Valor base x factores de afectación de aumento o reducción x Superficie así:
Valoración individual del terreno

$$VI = S \times Vsh \times Fa$$

$$Fa = FaGeo \times FaT \times FaAR \times FaAVC \times FaCS \times FaSB$$

Dónde:

VI = VALOR INDIVIDUAL DEL TERRENO

S = SUPERFICIE DEL TERRENO

Fa = FACTOR DE AFECTACIÓN

Vsh = VALOR DE SECTOR HOMOGENEO

FaGeo = FACTORES GEOMÉTRICOS

FaT = FACTORES DE TOPOGRAFIA

FaAR = FACTORES DE ACCESIBILIDAD AL RIEGO

FaAVC = FACTORES DE ACCESIBILIDAD A VÍAS DE COMUNICACIÓN

FaCS = FACTOR DE CALIDAD DEL SUELO

FaSB = FACTOR DE ACCESIBILIDAD SERVICIOS BÁSICOS

b.-) Valor de edificaciones (Se considera: el concepto, procedimiento y factores de reposición desarrollados en el texto del valor de la propiedad urbana)

Art. 39. - DETERMINACION DE LA BASE IMPONIBLE.- La base imponible, se determina a partir del valor de la propiedad, en aplicación de las rebajas, deducciones y exenciones previstas en el COOTAD y otras leyes.

Art. 40.- VALOR IMPONIBLE DE VARIOS PREDIOS DE UN PROPIETARIO.- Para establecer el valor imponible, se sumarán los valores de la propiedad de los predios que posea un propietario en un mismo cantón y la tarifa se aplicará al valor acumulado, previa la deducción a que tenga derecho el contribuyente.

Art. 41. - DETERMINACION DEL IMPUESTO PREDIAL.- Para determinar la cuantía el impuesto predial rural, se aplicará la Tarifa de 0.84 o/oo (cero punto ochenta y cuatro por mil), calculado sobre el valor de la propiedad.

Art. 42. – TRIBUTACION DE PREDIOS EN COPROPIEDAD.- Cuando hubiere más de un propietario de un mismo predio, se aplicarán las siguientes reglas: los contribuyentes, de común acuerdo o no, podrán solicitar que en el catastro se haga constar separadamente el valor que corresponda a la parte proporcional de su propiedad. A efectos del pago de impuestos, se podrán dividir los títulos prorrateando el valor del impuesto causado entre todos los copropietarios, en relación directa con el avalúo de su propiedad. Cada propietario tendrá derecho a que se aplique la tarifa del impuesto según el valor que proporcionalmente le corresponda. El valor de las hipotecas se deducirá a prorrata del valor de la propiedad del predio.

Para este objeto se dirigirá una solicitud al Jefe de la Dirección Financiera. Presentada la solicitud, la enmienda tendrá efecto el año inmediato siguiente.

Art. 43. - FORMA Y PLAZO PARA EL PAGO.- El pago del impuesto rural podrá efectuarse en dos dividendos: el primero hasta el primero de marzo y el segundo hasta el primero de septiembre. Los pagos que se efectúen hasta quince días antes de esas fechas, tendrán un descuento del diez por ciento (10%) anual. Contribuyentes y responsables que no realicen el pago por dividendos los podrán pagar su título en cualquier fecha del periodo fiscal sin descuentos ni recargos. Los pagos podrán efectuarse desde el primero de enero de cada año, aun cuando no se hubiere emitido el catastro. En este caso, se realizará el pago a base del catastro del año anterior y se entregará al contribuyente un recibo provisional. El vencimiento de la obligación tributaria será el 31 de diciembre de cada año.

DISPOSICIÓN FINAL

PRIMERA.- VIGENCIA. La presente Ordenanza entrará en vigencia a partir de su publicación en la gaceta oficial, en el dominio web de la Municipalidad y en el Registro Oficial.


DISPOSICIÓN DEROGATORIA

PRIMERA.- A partir de la vigencia de la presente Ordenanza quedan sin efecto Ordenanzas y Resoluciones que se opongan a la misma.

Dada y suscrita en la sala de sesiones del Gobierno Autónomo Descentralizado Municipal de La Maná, a los veinte y un días del mes de diciembre del año dos mil quince.



Juan Santo Villamar Cevallos
ALCALDE DE LA MANÁ.




Abg. Edgar Almiricar Esquivel Madrid
SECRETARIO GENERAL DEL
GAD MUNICIPAL DE LA MANÁ.




CERTIFICACIÓN: Que la presente "**Ordenanza que Regula la Formación de los Catastros prediales Urbanos y Rurales, la Determinación, Administración y Recaudación del Impuesto a los Predios Urbanos y Rurales del Cantón La Maná para el bienio 2016 -2017**", fue discutida y aprobada en dos sesiones, la primera en sesión extra-ordinaria, del dieciocho de diciembre del 2015; y, la segunda en sesión Extra-Ordinaria del veinte y uno de diciembre del 2015.-
Certifico...


Abg. Edgar Almitcar Esquivel Madrid
**SECRETARIO GENERAL DEL
GAD MUNICIPAL DE LA MANÁ.**



REMISIÓN: De conformidad con lo previsto en el Art. 322 inciso 4to del Código Orgánico de Organización Territorial, Autonomía y Descentralización COOTAD, remito a Usted señor Alcalde, **La Ordenanza que Regula la Formación de los Catastros prediales Urbanos y Rurales, la Determinación, Administración y Recaudación del Impuesto a los Predios Urbanos y Rurales del Cantón La Maná para el bienio 2016 -2017** En cuarenta y tres artículos, una disposición final y una disposición derogatoria.

La Maná, 28 de diciembre del 2015


Abg. Edgar Almitcar Esquivel Madrid
**SECRETARIO GENERAL DEL
GAD MUNICIPAL DE LA MANÁ.**



ALCALDIA DEL GOBIERNO AUTONOMO DECENTRALIZADO DEL CANTON LA MANÁ.


En la ciudad de La Maná, a los veinte y ocho días del mes de diciembre año 2015, a las 15h00, De conformidad con la facultad que me otorga el Art. 322 del Código Orgánico de Organización Territorial, Autonomía y Descentralización, sanciono "**La Ordenanza que Regula la Formación de los Catastros prediales Urbanos y Rurales, la Determinación, Administración y Recaudación del Impuesto a los**

Predios Urbanos y Rurales del Cantón La Maná para el bienio 2016 -2017” en razón que ha seguido el trámite legal correspondiente y está acorde con la Constitución y las Leyes. Se publicara en la Gaceta Oficial del Municipio y en el dominio web. Cúmplase.-


Juan Santo Villamar Cevallos
ALCALDE DE LA MANÁ.



Proveyó y firmo la presente, **Ordenanza que Regula la Formación de los Catastros prediales Urbanos y Rurales, la Determinación, Administración y Recaudación del Impuesto a los Predios Urbanos y Rurales del Cantón La Maná para el bienio 2016 -2017**, en el Gobierno Autónomo Descentralizado de La Maná, el Sr. Juan Santo Villamar Cevallos Alcalde, a los veinte y ocho días del año 2015.- **LO CERTIFICO.-** Abg. Edgar Amilcar Esquivel Madrid. **SECRETARIO GENERAL.**


Abg. Edgar Amilcar Esquivel Madrid
**SECRETARIO GENERAL DEL
GAD MUNICIPAL DE LA MANÁ**

